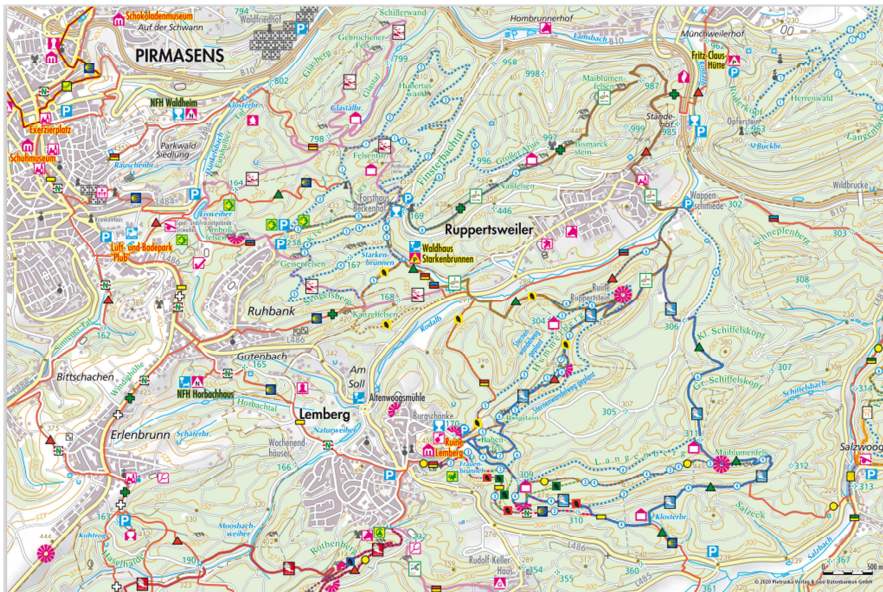




Pfälzerwald-Verein Lemberg e.V.

Wanderwege rund um Lemberg

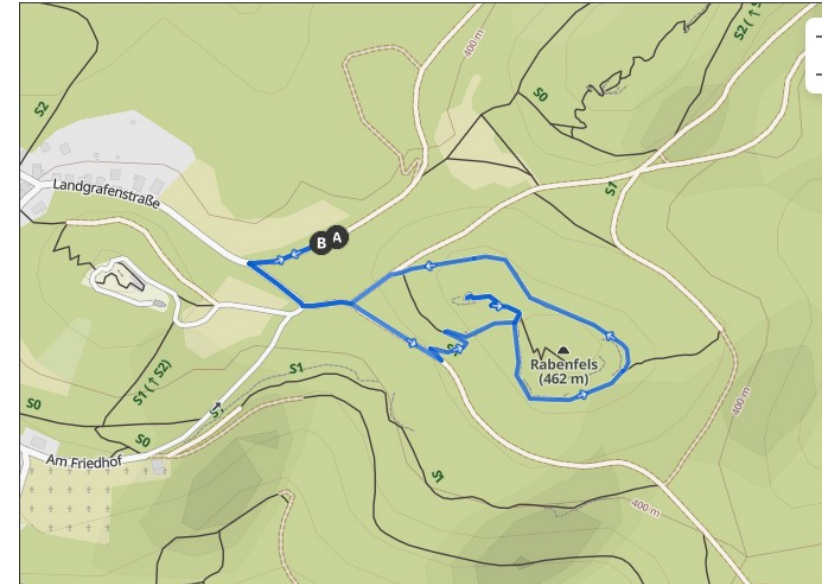


Wir wünschen Ihnen viel Freude beim Wandern im Biosphärenreservat Pfälzerwald

Rundwanderwege Naturpark Pfälzerwald

2

Rund um den Rabenfels



Leichte Wanderung – Für alle Fitnesslevel – Leicht begehbare Wege – Kein besonderes Können erforderlich

Der Waldspaziergang startet am Parkplatz Burgruine in der Landgrafenstraße und führt zum "Rabenfels". Auf dem "kleinen Rabenfels" hat man eine schöne Sicht über Lemberg und den Pfälzerwald.

Wegstrecke: 1,8 km

Die Wanderung finden Sie in Komoot
<https://www.komoot.de/tour/709651368>

3

Vom Frauenbrünnel zum Maiblumenfels



Mittelschwere Wanderung – Gute Grundkondition erforderlich – Leicht begehbare Wege – Kein besonderes Können erforderlich

Die Wanderung startet am Wanderparkplatz Burgruine Lemberg und führt zum Friedhof. Von hier geht es über den Vogellehrpfad zum "Frauenbrünnel". Über den "Langenberg" geht es auf breitem Forstweg zum "Maiblumenfels". Nach einer Besichtigung geht es ein kurzes Stück zurück, bevor uns der Weg ins Tal und zurück zum Friedhof und Ausgangspunkt führt. Alternativ kann man auch direkt am Friedhof parken.

Wegstrecke: 8,3 km

Die Wanderung finden Sie in Komoot
<https://www.komoot.de/tour/709579995>

4

Über die Langmühler Aussicht zum Klosterbrunnen



Mittelschwere Wanderung – Gute Grundkondition erforderlich – Leicht begehbare Wege – Kein besonderes Können erforderlich

Start der Wanderung ist der Wanderparkplatz Burgruine Lemberg. Die Wanderung führt uns zur Schutzhütte am "Vereinsplatz" und dann über die "Hermannsruh" mit einem wunderbaren Blick in den Pfälzerwald zur "Langmühler Aussicht", die zu einer Rast mit Fernblick einlädt. Über den "Maurerpfad" gelangt man zur Schutzhütte am "Klosterbrunnen". Ein Schild erinnert an die ehemalige Siedlung des Klosters Hornbach. Weiter geht es hinauf zum "Maiblumenfels". Über den "Langenberg" geht es auf dem Höhenweg zurück zum "Vereinsplatz" und dem Ausgangspunkt.

Wegstrecke: 8,5 km

Die Wanderung finden Sie in Komoot
<https://www.komoot.de/tour/709635128>

5

Über den Hummel zum Ruppertsfelsen



Leichte Wanderung – Für alle Fitnesslevel – Leicht begehbare Wege – Kein besonderes Können erforderlich

Der Rundwanderweg startet am Wanderparkplatz Burgruine Lemberg und führt über den "Hummel" zum "Ruppertsfelsen (Ruppertstein)". Von hier geht es auf einer Teilstrecke des "Sternwandelwegs" zurück zum Ausgangspunkt.

Auf dem Rundwanderweg kann jährlich in der Zeit vom 1. Februar bis 30. Juni der Ruppertsfelsen nicht angelaufen werden, da dieser wegen den brütenden Wanderfalken gesperrt ist. Die Umleitung ist in dieser Zeit ausgeschildert.

Wegstrecke: 4,8 km

Die Wanderung finden Sie in Komoot
<https://www.komoot.de/tour/1281094059>

Örtliche Traumrunden des Pfälzerwald-Vereins



Langmühler Aussicht und Maurerpfad



Leichte Wanderung – Für alle Fitnesslevel – Leicht begehbare Wege – Kein besonderes Können erforderlich

Start der Wanderung ist das Wanderparkplatz Burgruine in der Landgrafenstraße oder alternativ auf dem 500 m entfernten Parkplatz Friedhof in der Friedhofstraße.

Die Traumrunde führt uns zunächst über den Vogellehrpfad zur Schutzhütte am "Vereinsplatz". Weiter geht es zur "Hermannsruhe" mit einem wunderbaren Blick über den Lemberger Wald. Zurück auf dem Weg gelangen wir auch gleich zur "Langmühler Aussicht, die zur Rast einlädt.

Über den "Maurerpfad" geht es zurück zum Friedhof bzw. Parkplatz.

Wegstrecke: 5,3 km

Die Wanderung finden Sie in Komoot
<https://www.komoot.de/tour/723716847>



Über die Langmühler Aussicht und die Jakobssteige



Leichte Wanderung – Für alle Fitnesslevel – Leicht begehbare Wege – Kein besonderes Können erforderlich


Start der Wanderung ist das Wanderparkplatz Burgruine in der Landgrafenstraße oder alternativ auf dem 500 m entfernten Parkplatz Friedhof in der Friedhofstraße.

Die Traumrunde führt uns zunächst über den Vogellehrpfad zur Schutzhütte am "Vereinsplatz". Weiter geht es zur "Hermannsruhe" mit einem wunderbaren Blick über den Lemberger Wald. Zurück auf dem Weg gelangen wir auch gleich zur "Langmühler Aussicht, die zur Rast einlädt.

Weiter geht es auf bequemen Weg zum "Bassin", zurück an die Schutzhütte und ein kurzes Stück weiter auf dem Weg, den wir schon kennen. Der Weg wird an der ersten Abzweigung auf der linken Seite verlassen. Über die "Jakobssteige" gelangen wir auf einen breiten Weg, der uns zurück zum Friedhof bzw. zum Parkplatz führt.

Wegstrecke: 5,4 km

Die Wanderung finden Sie in Komoot
<https://www.komoot.de/tour/723703501>



Über den Hummel zum Ruppertsfelsen und zur Kanzel



Mittelschwere Wanderung – Gute Grundkondition erforderlich – Leicht begehbare Wege – Kein besonderes Können erforderlich

Start ist der Wanderparkplatz Burgruine Lemberg. Der Weg führt uns auf den Kamm des "Hummels". Hier lohnt sich ein Abstecher von 100 m auf den "Ringstein". Zurück auf dem Weg geht es auf dem Felsenweg des "Hummels" weiter. Auch hier bietet sich ein Abstecher zum "Rolandseck" auf dem "Hummel" an. Zurück zur Weggabelung geht es weiter zum "Ruppertsstein", der jedoch jährlich in der Zeit vom 01.02. bis 30.06. wegen der brütenden Wanderfalken gesperrt ist. Daher wird in der Brutzeit der Weg kurz vor dem Felsen umgeleitet. Jetzt geht es ins Tal der Rodalbe und über die Kreisstraße zum "Starkenbrunnen". Danach geht es hoch zur Felsformation "Kanzel". Durch den "Kohlteich" und nach einigen Metern auf dem Rad- und Wanderweg geht es wieder über die Kreisstraße und auf dem "Eselsweg" zum Parkplatz unterhalb der Burgruine zurück.

Wegstrecke: 10,2 km

Die Wanderung finden Sie in Komoot
<https://www.komoot.de/tour/723731023>



Über den Rothenberg



Leichte Wanderung – Für alle Fitnesslevel – Leicht begehbare Wege – Kein besonderes Können erforderlich

Die Wanderung beginnt am Wanderparkplatz Sportplatz in der Laubrunnerstraße und geht am vorderen Teil des Parkplatzes direkt hoch zum Rothenberg. Wir wandern am imposanten Buntsandsteinfelsen entlang und biegen bald darauf auf den Hauptweg rechts ab. Unterhalb des Felsens erreichen wir dann das "Schnaphaneck". Hier geht es dann hoch auf den Bergrücken, über den wir dann zur "Gottfriedsruhe" mit einer wunderbaren Sicht in den Pfälzerwald gelangen. Auf dem weiteren Weg nutzen wir einen kleinen Abstecher zum "Lemberg-Blick", bevor wir wieder von dem Felsrücken zu unserem Ausgangspunkt absteigen.

Wegstrecke: 3,6 km

Die Wanderung finden Sie in Komoot
<https://www.komoot.de/tour/724666112>

Premiumwanderwege



Lemberger
Graf-Heinrich-Weg

Graf-Heinrich-Weg

Start: Wanderparkplatz Burgruine

Wegstrecke: 11,8 km

Die Wanderung finden Sie in Komoot

<https://www.komoot.de/tour/326733538>



Sternwandelweg
Lemberg

Sternwandelweg

Start: Wanderparkplatz Burgruine

Wegstrecke: 5,3 km

Die Wanderung finden Sie in Komoot

<https://www.komoot.de/tour/830985880>



Lemberger
Rothenberg-Weg

Rothenbergweg

Start: Wanderparkplatz Sportplatz

Wegstrecke: 9,8 km

Die Wanderung finden Sie in Komoot

<https://www.komoot.de/tour/842859237>



Lemberger
Flößertour

Flößertour

Start: Wanderparkplatz Sportplatz

Wegstrecke: 13,8 km

Die Wanderung finden Sie in Komoot

<https://www.komoot.de/tour/826956574>